Längsschnitt Klunkau

M. 1:250

Grabenauslauf DN 1000 mit Rechen

Verrohrung DN 1000

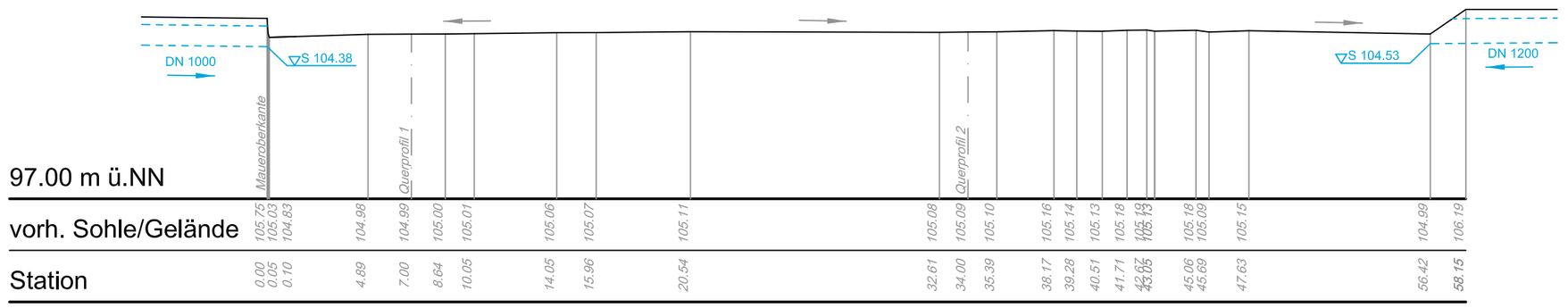

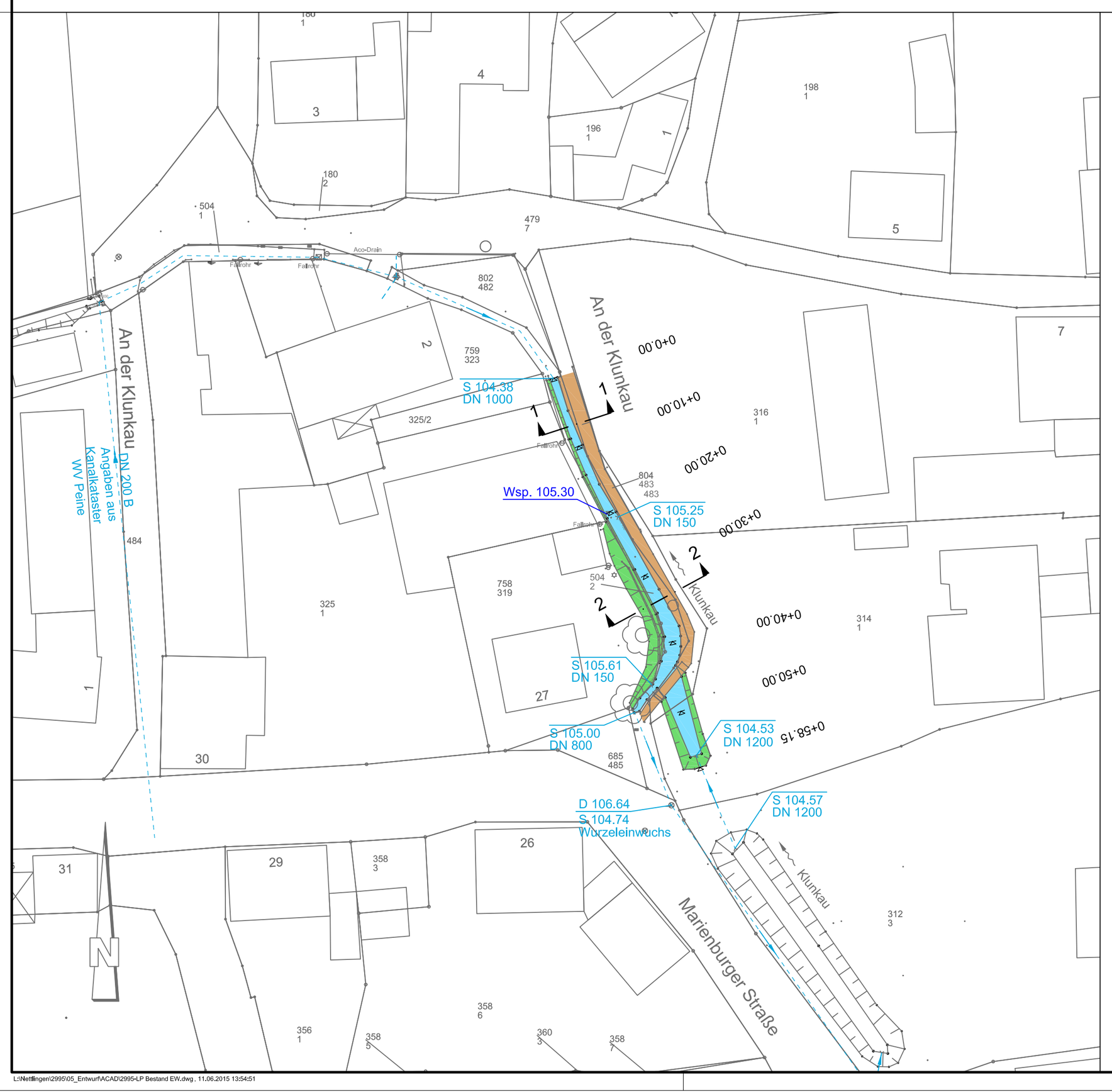

Querprofil 1

Station 0+7.00

M.1 50

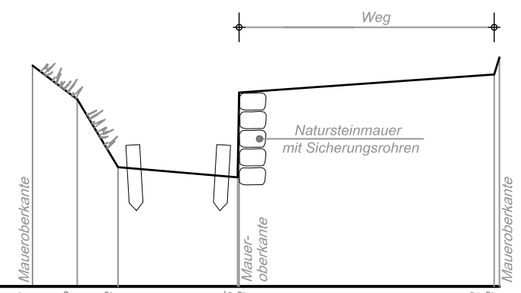

Blickrichtung Nord

Blickrichtung Nord

Querprofil 2

Station 0+34.00

M.1 50

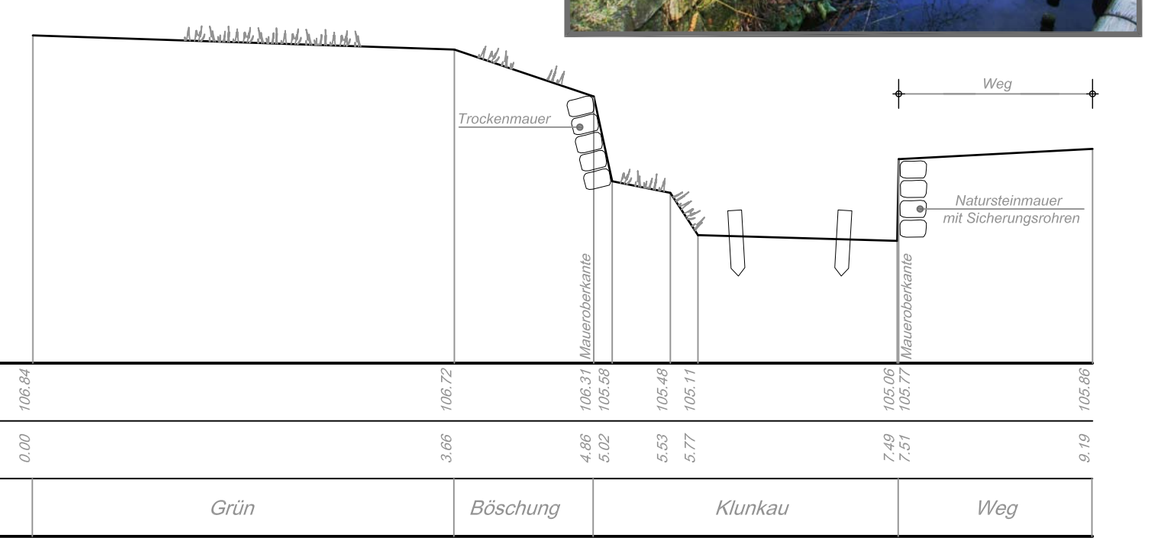

zeichnerische Darstellung der Vermessung

gemessene Geländebruchkante

Vermessungssymbole

- Geländepunkt
- Mauer oben
- Schacht eckig
- Schacht rund
- Fallrohr
- Laterne
- Zufahrt
- Sohle
- Leitung
- Laubbaum
- Wasserspiegel
- Rohrdurchlass mit Nennweite

Zeichenerklärung

Befestigungen

- Grünfläche
- Gewässer: Klunkau
- Weg

Rohrleitungen / Bauwerke

- Regenwasserkanal mit Daten

KONZEPTPLANUNG

MÜHLENVEREIN NETTLINGEN .	Anlage	5
	Blatt	4 von 8
Renaturierungskonzept für die Klunkau in Nettlingen .	Projekt-Nr.	2995
	Datei	2995-LP Bestand EW
Lageplan: Ist-Zustand Längsschnitt, Querprofile Abschnitt 4: Volksbank	Plan-Nr. - Index	EW-L04-00
	Maßstab 1:	500
	Details 1:	250, 50
Ingenieurbüro RICHTER GmbH Beratende Ingenieure Hildesheim Aufgestellt: Hildesheim, den 11.06.2015	bearbeitet	06/2015 WI
	gezeichnet	06/2015 Kg
Mittelallee 11, 31139 Hildesheim Tel.: 05121/9373-0 Fax.: 05121/9373-73 E-Mail: Hi@Richter-ingenieure.de	geprüft	06/2015 MI

2995 - 2995-LP Bestand EW - LP_Bereich4 - EW-L04 - 00

L:/Nettlingen/2995/05_Entwurf/ACAD/2995-LP Bestand EW.dwg , 11.06.2015 13:54:51