Längsschnitt Klunkau

M. 1:250

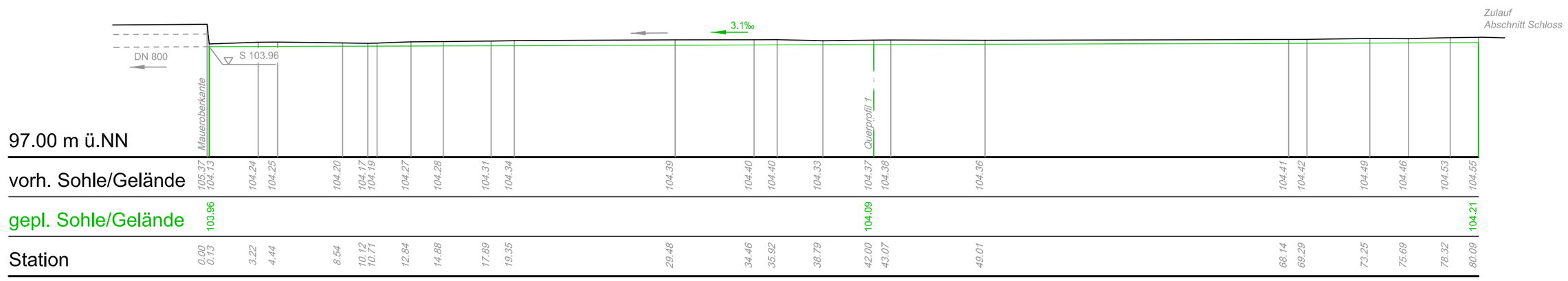

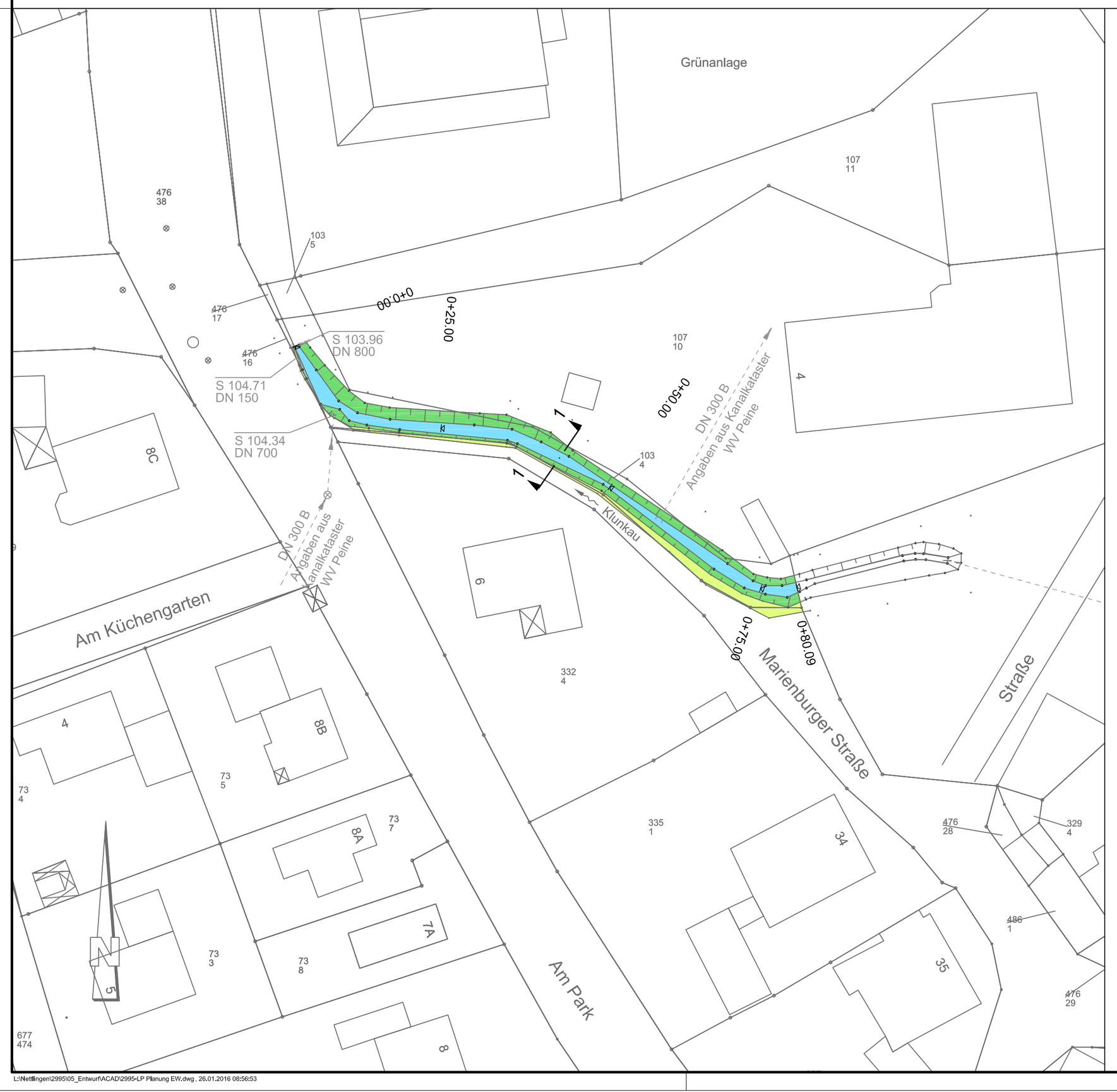

Querprofil 1

Station 0+42.00

M.1 50

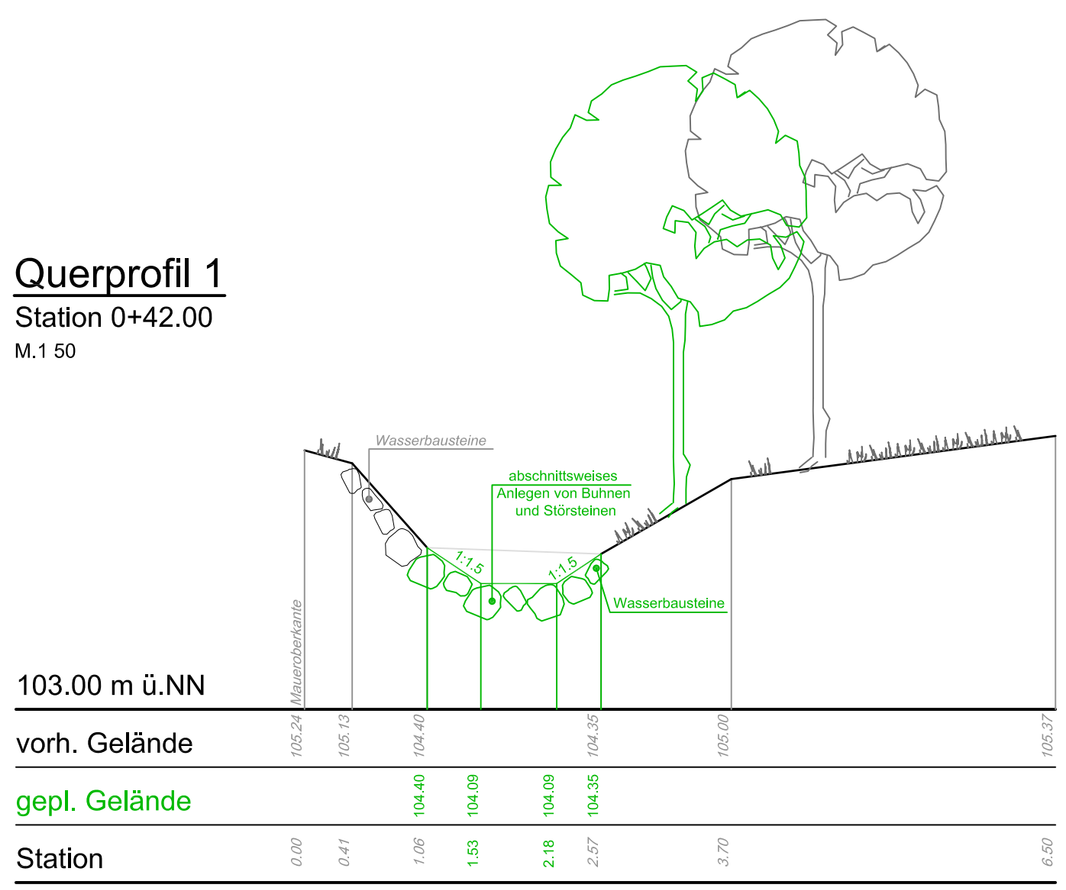

zeichnerische Darstellung der Vermessung

gemessene Geländebruchkante

Vermessungssymbole

- Geländepunkt
- Mauer oben
- Schacht eckig
- Schacht rund
- Fallrohr
- Laterne
- Zufahrt
- Sohle
- Leitung
- Laubbaum
- Wasserspiegel
- DN 200 Rohrdurchlass mit Nennweite

Zeichenerklärung

Befestigungen

- Grünfläche
- Gewässer: Klunkau
- Weg

Sonstiges

- Abriss / Rückbau
- Rückbau / Verschließen unerlaubter Wasserentnahmen

Rohrleitungen / Bauwerke vorhanden

- Regenwasserkanal mit Daten

Rohrleitungen / Bauwerke geplant

- DN 125 Feuerlöschleitung mit Daten
- DN 1200 Regenwasserkanal / -schacht mit Daten
- D 106.63 / S 104.61 Deckelhöhe / Rohrsohle

KONZEPTPLANUNG

MÜHLENVEREIN NETTLINGEN .	Anlage	6
	Blatt	8 von 8
Renaturierungskonzept für die Klunkau in Nettlingen .	Projekt-Nr.	2995
	Datei	2995-LP Planung EW
Lageplan: Planung Längsschnitt, Querprofil Abschnitt 8: Schule	Plan-Nr. - Index	EW-L16-00
	Maßstab 1:	500
	Details 1:	250, 50
Ingenieurbüro RICHTER GmbH Beratende Ingenieure · Hildesheim Aufgestellt: Hildesheim, den 11.06.2015	bearbeitet	06/2015 WI
	gezeichnet	06/2015 Kg
	geprüft	06/2015 MI

Mittelallee 11, 31139 Hildesheim Tel.: 05121/9373-0 Fax.: 05121/9373-73 E-Mail: Hi@Richter-Ingenieure.de