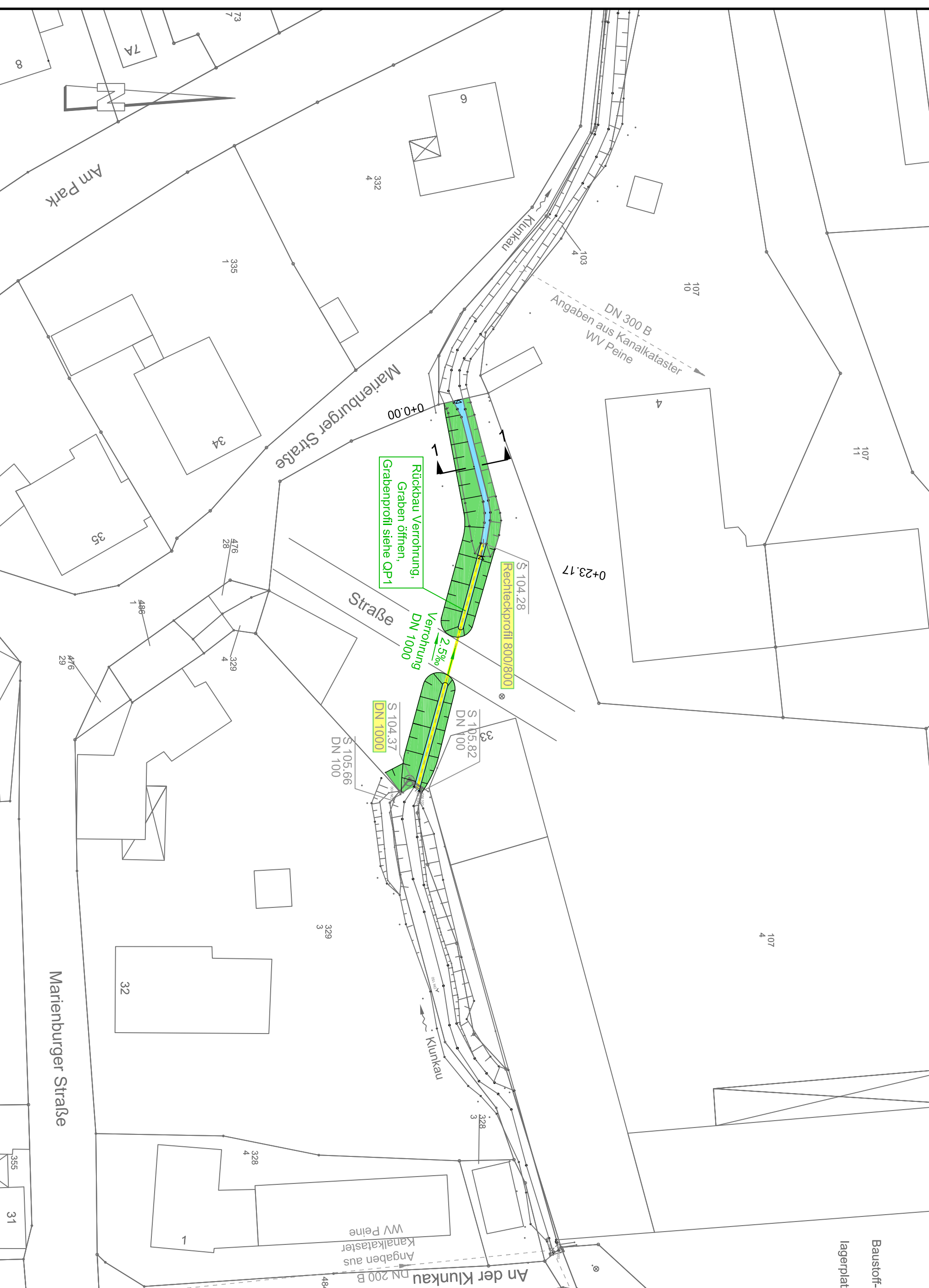
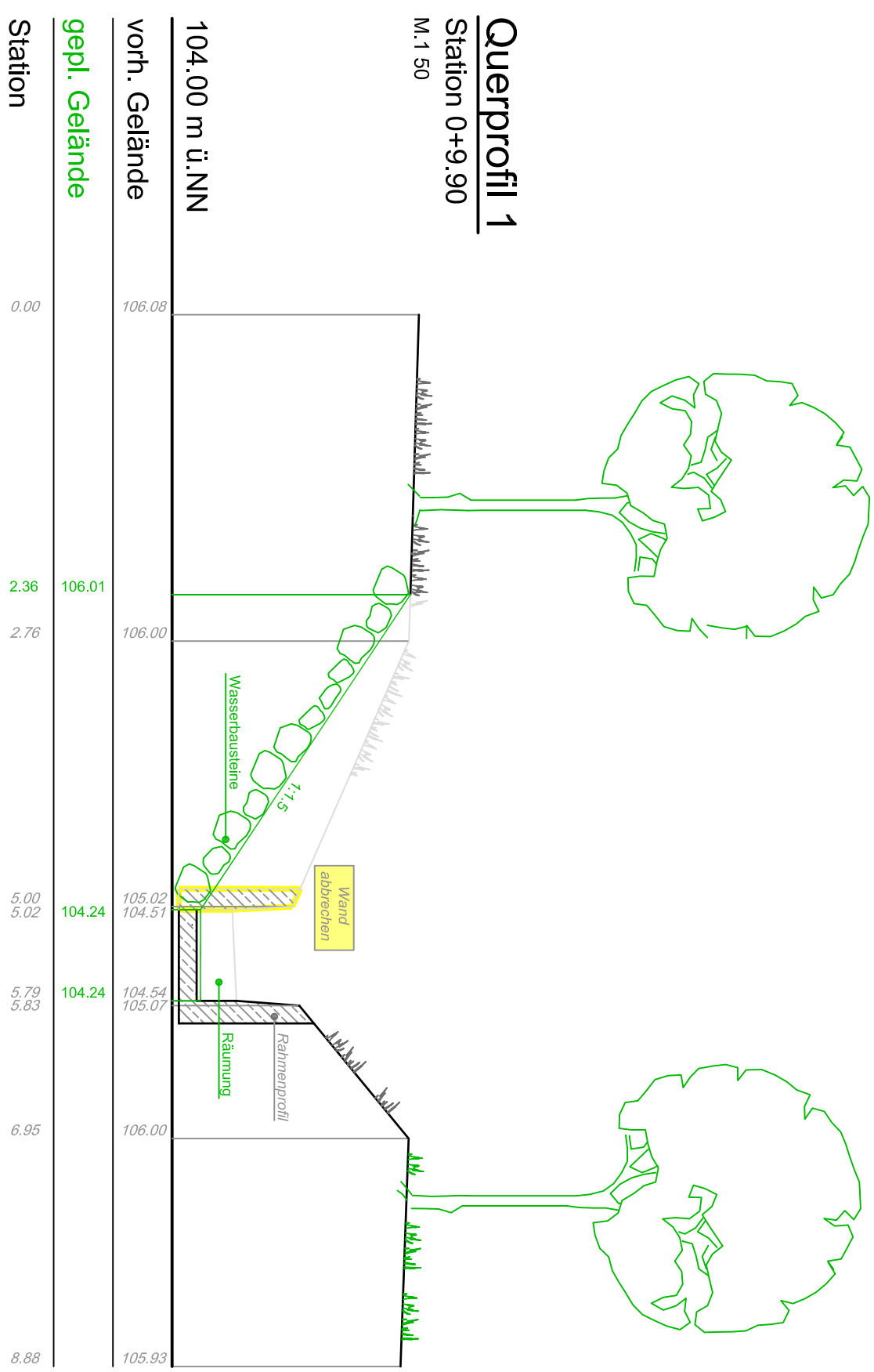
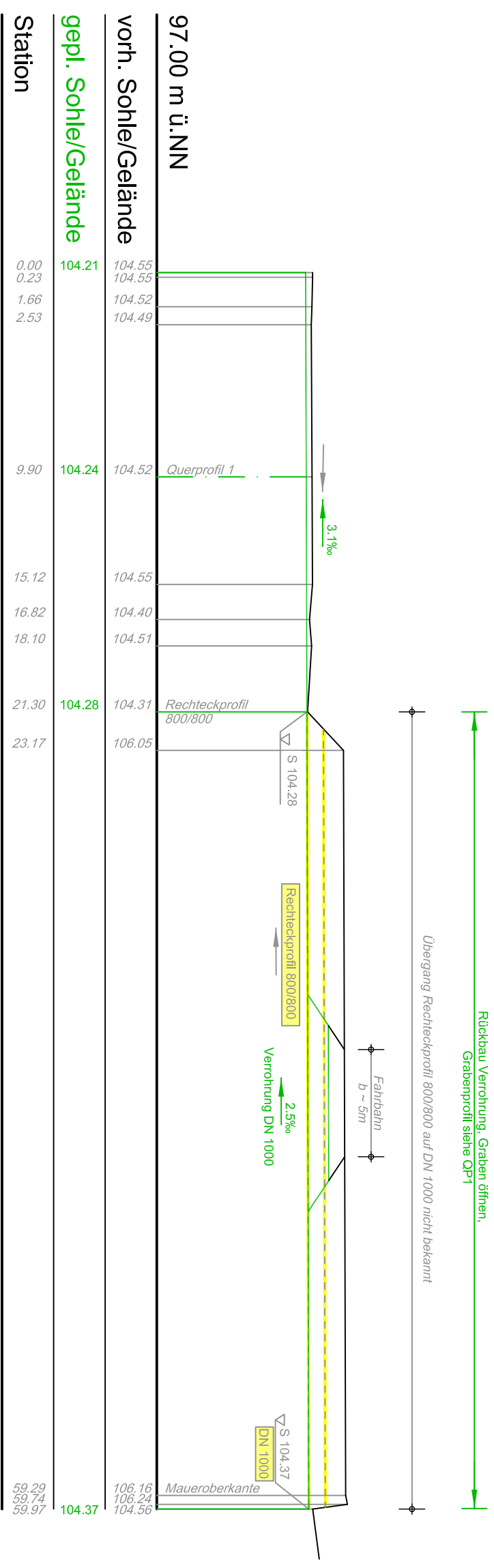


# Längsschnitt Klunkau

M. 1:250



zeichnerische Darstellung der Vermessung  
gemessene Geländehöhepunkte

Vermessungssymbole

- Geländepunkt
- x Mauer oben
- ⊗ Schacht eckig
- ⊗ Schacht rund
- ⊕ Fallrohr
- ⊕ Laterne
- ↑ Zufahrt
- Sohle
- ⊕ Leitung
- ⊗ Laubbaum
- ⊕ Wasserspiegel
- ⊕ Rohrdurchlass mit Nennweite

## Zeichenerklärung

Befestigungen

- Grünfläche
- Gewässer: Klunkau
- Weg

Sonstiges

- Abriß / Rückbau
- Rückbau / Verschleifen
- uneinleitbarer Wasserentnahm

Rohrleitungen / Bauwerke vorhanden

- Regenwasserkanal mit Daten

Rohrleitungen / Bauwerke geplant

- DN 125
- DN 200
- Regenwasserkanal / -schacht mit Daten
- Deckelhöhe
- Rohrschle

## KONZEPTPLANUNG

### MÜHLENVEREIN NETTLINGEN

Renaturierungskonzept für die Klunkau in Nettlingen

|            |                    |
|------------|--------------------|
| Anlage     | 6                  |
| Blatt      | 7 von 8            |
| Projektnr. | 2995               |
| Dat.       | 2995-LP Planung EW |

### Lageplan: Planung

|                  |           |
|------------------|-----------|
| Plan-Nr. - Index | EW-L15-00 |
| Maßstab 1:       | 500       |
| Detail 1:        |           |

|              |         |    |
|--------------|---------|----|
| Aufgestellt: | 06/2015 | WI |
| Bearbeitet:  | 06/2015 | WI |
| gezeichnet:  | 06/2015 | Kg |
| geprüft:     | 06/2015 | MI |

Ingeneurbüro **RICHTER** GmbH  
Beratende Ingenieure Hildesheim  
Aufgestellt: Hildesheim, den 11.06.2015  
Mittelallee 11, 31139 Hildesheim, Tel.: 05121/9373-0, Fax.: 05121/9373-79, E-Mail: [hb@richter-ingenieur.de](mailto:hb@richter-ingenieur.de)  
2995 - 2995-LP Planung EW - LP Bericht - EW-L15-00