# Längsschnitt Klunkau

M. 1:250

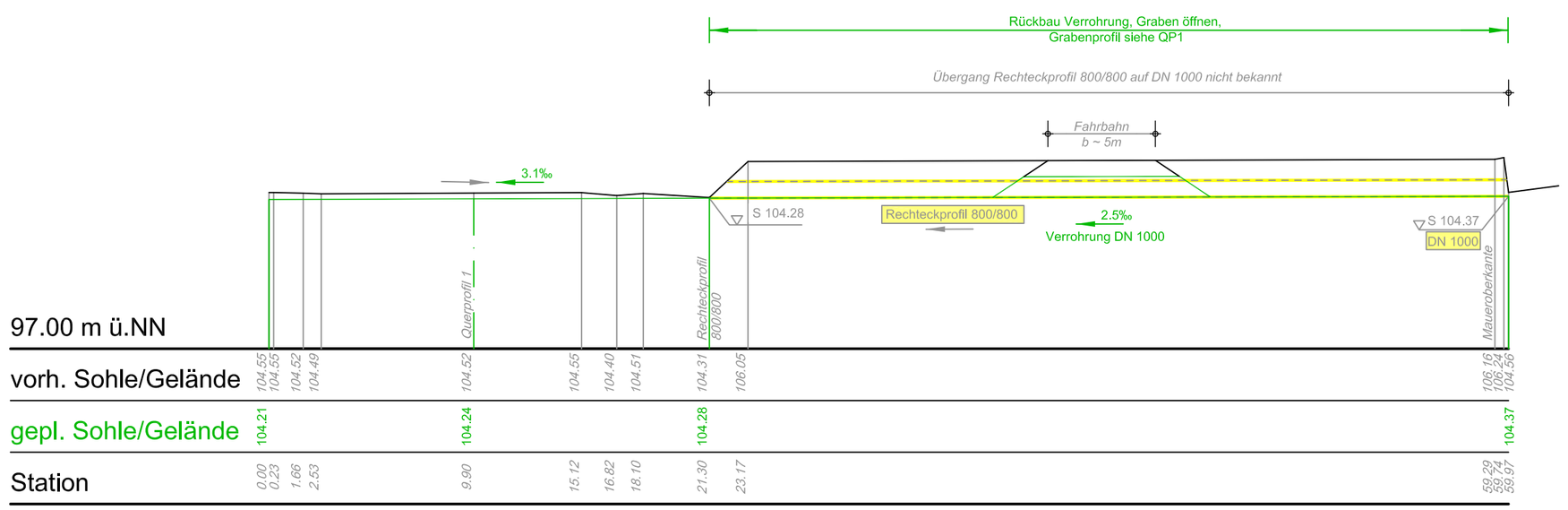


# Querprofil 1

Station 0+9.90

M.1 50

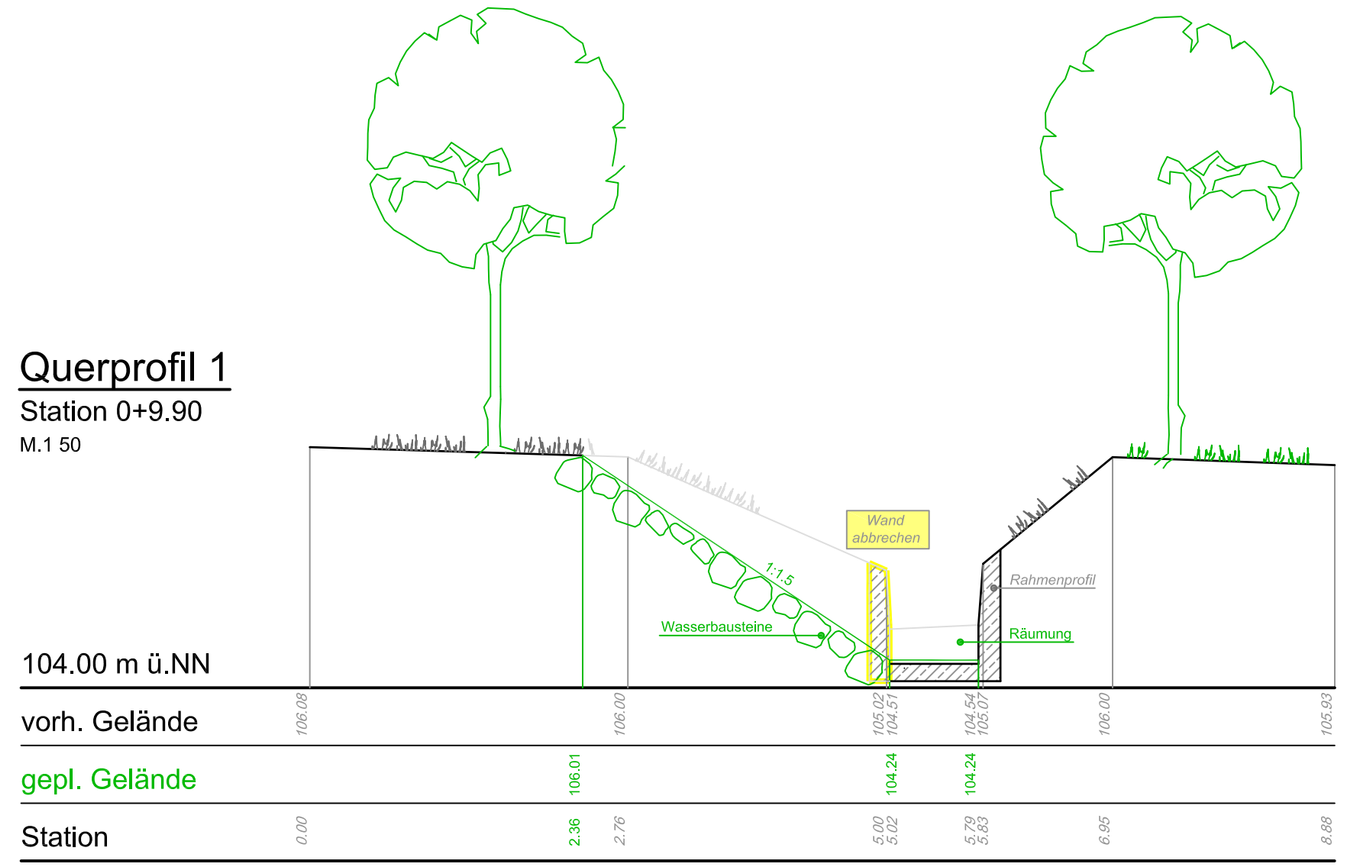


## zeichnerische Darstellung der Vermessung

gemessene Geländebruchkante

## Vermessungssymbole

- Geländepunkt
- Mauer oben
- Schacht eckig
- Schacht rund
- Fallrohr
- Laterne
- Zufahrt
- Sohle
- Leitung
- Laubbaum
- Wasserspiegel
- Rohrdurchlass mit Nennweite

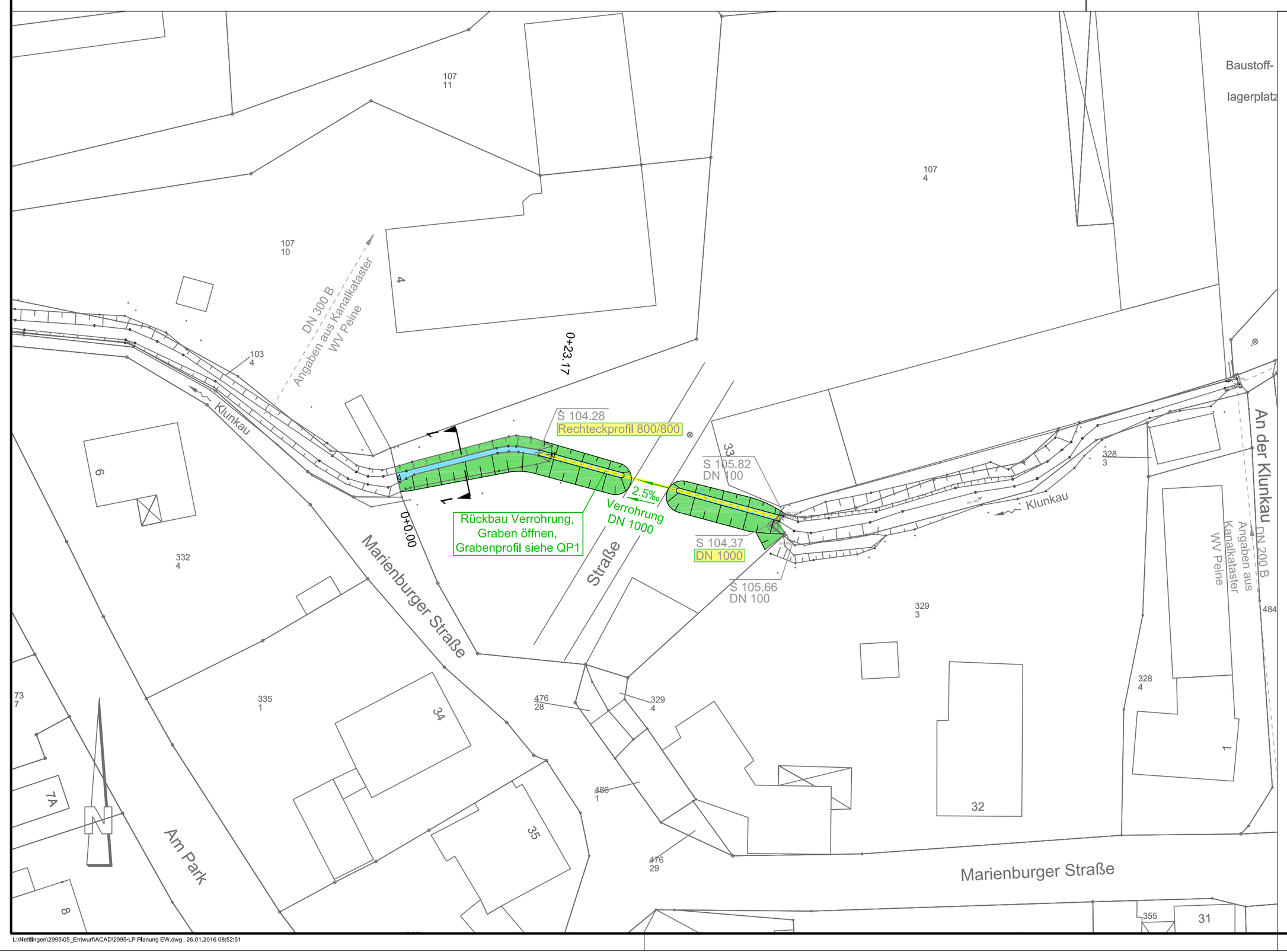


## Zeichenerklärung

### Befestigungen

- Grünfläche
- Gewässer: Klunkau
- Weg

### Sonstiges

- Abriss / Rückbau
- Rückbau / Verschließen unerlaubter Wasserentnahmen

### Rohrleitungen / Bauwerke vorhanden

- Regenwasserkanal mit Daten

### Rohrleitungen / Bauwerke geplant

- DN 125 — Feuerlöschleitung mit Daten
- DN 1200 — Regenwasserkanal / -schacht mit Daten
- D 106.63 / S 104.61 — Deckelhöhe / Rohrsohle

# KONZEPTPLANUNG

| | | |
|---|---|---|
| MÜHLENVEREIN NETTLINGEN<br>. | Anlage | 6 |
| | Blatt | 7 von 8 |
| Renaturierungskonzept für die Klunkau in Nettlingen<br>. | Projekt-Nr. | 2995 |
| | Datei | 2995-LP Planung EW |
| Lageplan: Planung<br>Längsschnitt, Querprofil<br>Abschnitt 7: Schloss | Plan-Nr. - Index | EW-L15-00 |
| | Maßstab 1: | 500 |
| | Details 1: | . |
| Ingenieurbüro RICHTER GmbH<br>Beratende Ingenieure · Hildesheim<br>Aufgestellt: Hildesheim, den 11.06.2015 | bearbeitet | 06/2015 WI |
| | gezeichnet | 06/2015 Kg |
| | geprüft | 06/2015 MI |

Mittelallee 11, 31139 Hildesheim Tel.: 05121/9373-0 Fax.: 05121/9373-73 E-Mail: Hi@Richter-ingenieure.de



L:\Nettlingen\2995\05_Entwurf\ACAD\2995-LP Planung EW.dwg, 26.01.2016 08:52:51